

EXCAVACIONES ARQUEOLÓGICAS EN ASTURIAS 2017-2020



GOBIERNU DEL PRINCIPÁU D'ASTURIAS

**EXCAVACIONES
ARQUEOLÓGICAS
EN ASTURIAS 2017-2020**

EXCAVACIONES ARQUEOLÓGICAS EN ASTURIAS 2017-2020



GOBIERNU DEL PRINCIPÁU D'ASTURIAS

Promueve: Consejería de Cultura, Política Llingüística y Turismo

Edita: Consejería de Cultura, Política Llingüística y Turismo

Ediciones Trabe SL

Distribuye: Ediciones Trabe SL / www.trabe.org

Coordinación de la edición: Servicio de Patrimonio Cultural

© De textos e ilustraciones: Los autores

© De la edición: Consejería de Cultura, Política Llingüística y Turismo

Fotografías de cubierta: De izquierda a derecha y de arriba a abajo:

- Proyectiles realizados en hueso de ballena, abrigo de La Viña (Oviedo).
- Calco de representación caprina en actitud rampante, cueva Las Mestas II (Las Regueras).
- Camas de freno de caballo halladas en la cueva de La Cerrosa-Lagaña (Suarfás, Peñamellera Baja).
- Restos óseos recuperados en La Cuova'l Gatu (Grau).
- Perspectiva de la excavación desde el sur, Llinares (Castañera, Balmonte de Miranda).
- Estructuras del sector meridional del convento (sector 29), Antigua Fábrica de Tabacos de Gijón.
- Ortoimagen del sondeo de excavación en el jardín de los Reyes Caudillos de Asturias (Oviedo).
- Inscripción realizada en una de las paredes el 6 de febrero de 1948. Refugio antiaéreo de Cimavilla (Gijón).

Imprime: S Graf Artes Gráficas

Depósito legal: AS-03308-2022

ISBN: 978-84-19358-31-8

ISSN: 1135-7339

¿POR QUÉ UN PROYECTO D'ARQUEOLOXÍA MEDIEVAL PERMITE DOCUMENTAR TOLA PREHISTORIA RECIÉN? LA RESILIENCIA DEL USU DEL TERRITORIU EN BALMONTE: LŁINARES (CASTAÑERA) Y VIGAÑA NA LLARGA DURACIÓ

Margarita Fernández Mier (1), Pablo López Gómez (2), César Martínez Gallardo (3), Carlos Marín Suárez (4), Santiago Rodríguez Pérez (5), Orlando Morán Suárez (6) y José Alberto Delgado Arcos (7)¹

I. INTRODUCCIÓN

Les actuaciones arqueolóxicas desendolcaes nel xacimientu de Lłinares (Castañera, Balmonte) ente

¹ 1. Caderalga d'Historia Medieval. Universidá d'Uviéu. margarita.mier@uniovi.es 2. Contratáu predoctoral programa FPI Universidá de Lleón. plopeg@unileon.es 3. Arqueólogu profesional. cesarmgallardo@gmail.com 4. Profesor titular Universidá de la República, Uruguai. carlos.marin@cure.edu.uy 5. Contratáu predoctoral programa Severo Ochoa Universidá d'Uviéu. rodriguezsantiago@uniovi.es 6. Arqueólogu profesional. moran.arqueologo@gmail.com 7. Arqueólogu profesional. josealbertodelgadoarcos@gmail.com

los años 2015 y 2021 enmarcáronse dientro del proyectu d'investigación «Espacios locales y complexidá social. Les raíces medievales d'un problema del sieglu XXI», financiáu pola Axencia Estatal d'Investigación del Ministeriu d'Economía y Competitividá. El xacimientu alcuéntrase ente les aldees de Vigaña y Castañera, y acométese l'estudiu p'analizar la importancia que tien el llugar na llarga duración. Si bien na actualidá ta asitiáu dientro de los términos de Castañera, en dómina medieval menciónase como ún de los llinderos de l'aldea de Vigaña, y llegó a convertise, col pasu'l tiempu, nun espaciu de referencia al que s'asocia una pequeña ermita y varies lleendes qu'indiquen la resignificación que sufrieron dende épocas pretérites (Figura 1).



FIGURA 1: Vista xeneral del xacimientu de Lłinares (Castañera, Balmonte de Miranda).




FIGURA 2: Modelo dixital del tarrén onde s'ubica LĴinares cola llocalización de los otros xacimientos arqueolóxicos de la redolada.

Les intervenciones en LĴinares son continuidá de los trabayos que l'equipu d'investigación LLABOR vien desarrollando nel pueblu de Vigaña dende l'añu 2009 (Fernández Mier y González Álvarez, 2013; Fernández Mier y Fernández Fernández, 2019). Usando la metodoloxía de l'arqueoloxía agraria aspiramos a comprender los procesos de construcción del paisaxe na llarga duración, analizando tolos elementos que conformen el territoriu, dende los llugares d'hábitat a les zones de pastu, pasando pelos espacios de llabranza: necrópolis, terrazas agraries, sistemas de riego, construcciones ganaderes... y, nesti casu, el confín territorial al que s'asocia una pequeña construcción relixosa, fueron oxetu de la nuesa investigación (Fernández Mier, 2010; Fernández Mier *et al.* 2014; Fernández Mier y Alonso González, 2016; Fernández Mier *et al.* 2018).

Los trabayos realizaos a lo llargo de seis campañes arqueolóxicques permitieron documentar una ocupación diacrónica, con dos momentos históricos de relevancia especial pa comprender los procesos de territorialización: la Plena Edá Media y la Prehistoria Recién, yá que, como vamos dir describiendo nes siguientes páxines, la documentación de llugares d'hábitat con cronoloxía asociada

al Neolíticu Final/Calcolíticu y la Edá del Bronce convirtiérenlu nun xacimientu escepcional nel panorama de l'arqueoloxía del Noroeste peninsular. Qu'amás cobra mayor relevancia si lu analizamos en rellación col pobláu a cielu abiertu de Las Corvas, de cronoloxía neolítica (Fernández Mier y González Álvarez, 2013) y col castru de Vigaña, ocupáu durante la Primer y la Segunda Edá del Fierro y la primer dómina romana (González Álvarez *et al.* 2018). Toos estos xacimientos alcuéntrense separaos ente sí por menos d'un quilómetru de distancia.

LĴinares allúgase a 760 metros d'altitú, a media lladera del valle d'El Ríu Pigüeña, na cabecera de tres regatinos que s'axunten conformando El Regueiru los Mulinos, que baxa per La Xuga y vierte l'agua a El Ríu Pigüeña. Ocupa terrenos especialmente afayadizos pal aprovechamientu ganaderu, tanto nel so entornu más cercanu como na zona asitiada a 1.000 metros d'altitú, nes brañes d'Ancueva y Campoleo (Figura 2). Xeolóxicamente alcontrámosmos nuna zona con predominiu de calices y margues de la formación Moniello; calices grises de la formación Santa Lucía; calices, dolomíes y margues del grupu Rañeces y, en dalgunes zones, arenisques ferruginosos de la formación



FIGURA 3: Imaxe xeneral del entamu de la escavación.

Naranco, que son les que principalmente s'alcuentren nel entornu del xacimientu. Como yá referenciamos n'otros trabayos, el llugar de Llinares ta nes cercanías de Fontevigaña, un paraxe mencionáu reiteradamente nos documentos medievales como llibru de l'aldea de Vigaña; posteriormente, nel Llibru Tumbu del monesteriu de Belmonte (siglu XVI), faise referencia a una braña en manes d'un vaqueiru al que-y arrienden el términu los monxos del cenobiu (Fernández Mier, 2021).

Al llugar tán asociaes lleendes y tradiciones orales de la existencia d'un monesteriu y de l'apaición de construcciones nel momentu de faer la carretera que comunica Vigaña con Castañera nos años setenta del sieglu XX. Estes referencies lleváronnos a planiar una intervención arqueolóxica nel llugar nel añu 2013. Esta consistió na apertura d'una pequeña cata de 4 x 2 metros qu'aportó una información relevante: l'apaición de 5 sepultures de llábanes y dos pequeños conxuntos de cerámica de tipoloxía prehistórica a lo que nesi momentu nun pudimos dar una adscripción cronolóxica precisa, pero que yeren nicios abonda pa comprender que la necrópolis medieval superponíase a una ocupación anterior. Queremos destacar qu'antes

d'escomenzar la escavación, en tando esbrozada l'área del entornu de la ermita, en superficie namás destacaba un pequeñu afloramientu de roca (Figura 3) que nel so momentu interpretamos como un finxu de desllinde, dau'l calter de divisoria del sitiu, pero en campañes sucesives comprobárimos que se trataba de la parte superior d'una llabanona fincada en posición vertical que, xunto con otros dos, conformaben la boca d'una estructura de combustión fechada nel Bronce Final. Ye chocante qu'estos restos atribuyíos al iniciu del I mileniu a. n. e. s'alcontraren prácticamente en superficie. Nes campañes de los años 2015 y 2016 procedióse a abrir una cata d'aproximadamente 12 x 12 metros na que se documentaron los niveles asociaos a la construcción y restauración de la ermita, que remueven niveles d'usu anterior, adscribibles a dómina plenomedieval a tenor de los materiales cerámicos recuperaos; too ello superpónse a una necrópolis de llábanes (Figura 4) qu'ocupa una bona parte de la superficie de la cata, nun siendo na zona noroeste (Fernández Mier *et al.* 2018). La mayor parte de les sepultures tienen una mesma orientación, quitando les dos más cercanes a la ermita, que tienen una cronoloxía posterior (T25 y T18). La disposición de les

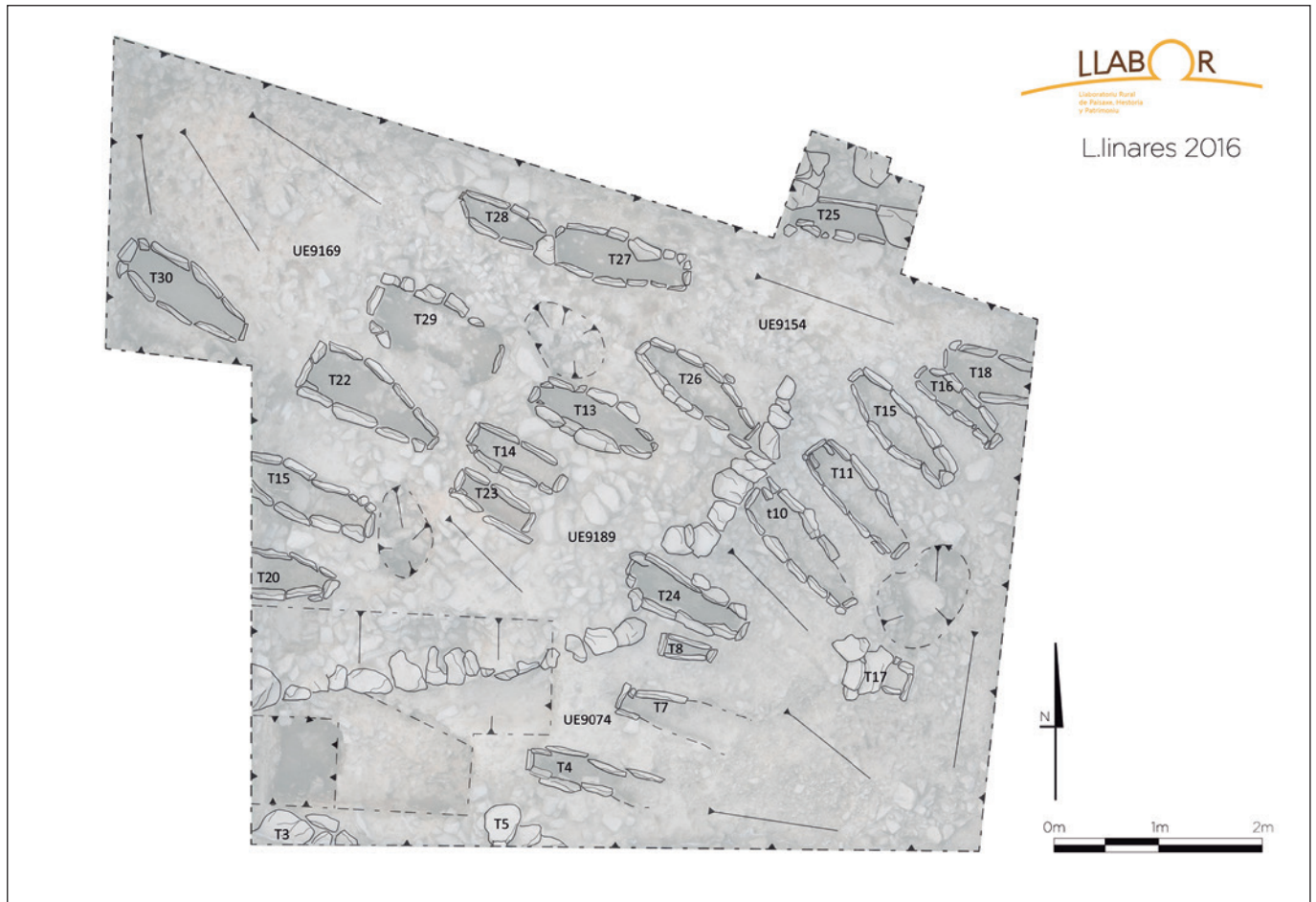


FIGURA 4: Nivel d'enterramientos de la necrópolis del sieglu x.

tumbes indica la existencia de dalgún tipu de construcción en rrellación cola que taríen orientaos los enterramientos de la necrópolis; destaquen dos áreas nes que nun s'atoparon sepultures (UE 9169 y UE 9154). Documentáronse un total de 35 enterramientos y la escavación apenas aportó restos óseos; l'acidez del suelo nun permitió la preservación, menos l'individuu de la T1, que conservaba la metá superior del troncu y parte de les estremidaes inferiores, y qu'aportó una cronoloxía de finales del sieglu x-inicios del sieglu XI d. n. e. (Tabla 1, R_Date L.li_TX).

La estensión de la necrópolis y el fechu de que les sepultures nun se corten nin se reutilicen –nun hai señales de que s'abran les cobertories y se vuelvan a zarrar– permítemos plantegar la hipótesis de l'asociación a un despo-bláu col que se rrellacionaría'l topónimu de Fontevigaña, lo que facilita comprender la simultaneidá d'usu d'esta necrópolis y la de San Pedro de Vigaña, asiada a apenas dos quilómetros de distancia. La de LĴinares abandonaríase a lo llargo del sieglu XI, mientras que la de Vigaña va tener continuidá nel tiempu y acabará convirtiéndose en

cabecera parroquial. En LĴinares, sicasí, tres l'abandonu van xenerase elementos de mentalidá popular asociaos al llugar nel que, finalmente, va construyise una ermita, probablemente nel sieglu XVII. Paez qu'esta capiyyina nun esistía nel sieglu XVI, pelo menos nun se menciona nos documentos del Llibru Tumbu de Balmonte, y ente l'activu recuperáu hai una bona cantidá de resellos del sieglu XVII, que pue indicar el momentu de construcción. L'análisis d'esti cementeriu xunto colos datos aportaos pol de San Pedro de Vigaña permiten plantegar dalgunes hipótesis sobre los procesos de tresformación del poblamientu nos siglos altomedievales, aunque cola dificultá que mos plantea la mala conservación de los restos óseos, que nun permiten precisar la cronoloxía d'estos procesos. Ensin dulda alcontráramos con un asentamientu d'orixe alto-medieval, tanto en LĴinares como en Vigaña; nesti últimu casu sabemos que pelo menos con una antigüedá que se remonta a la primer metá del sieglu VII (Fernández Mier, 2015). Poblamientu que se reestructura a inicios del sieglu XI en que desaparez l'asentamientu lligáu a la necrópolis




FIGURA 5: Nivel de derrumbe nel que tan escavaes les fuexes de la necrópolis y qu'amortiza la fase del Bronce Final.

de Llinares, probablemente en favor de la consolidación de los llugares de Vigaña y Castañera. Too ello asocio a complexos procesos de redefinición de les territorialidaes de les comunidaes locales rellacionaos cola fundación del monesteriu de Balmonte y cola integración d'estes entidaes nes redes d'articulación territorial de l'aristocracia local.

2. RESULTAOS DE LES CAMPAÑES 2017/2018/2021

Tres la documentación del nivel de la necrópolis, nel 2017 procedióse a realizar una ampliación de la cata de 2 m escontra'l sur col oxetivu de definir l'área d'enterramientos, lo que permitió escavar les T₃ y T₅ y tamién documentar otres trés sepultures escavaes nun estratu de barru de matriz mariello (UE 9260), que contrastaba colos estratos soxacentes del restu de la cata. En levantando'l nivel de les sepultures, tola superficie de la cata presentaba un esbarrumbu nel que yera posible intuyir distintes unidaes estratigráfiques, en función del tamañu de les piedres que formaben l'acumulación y la mayor o menor presencia de tierra de matriz arcilloso o orgánico; pero les fuexes

de les sepultures de la necrópolis empantanaben enforma la diferenciación d'esas unidaes estratigráfiques y deformaben la percepción del xacimientu, y tamién el sen nel que teníamos qu'acometer la intervención (Figura 5). Namás se caltenía como elementu guía la muria de dirección Oeste-Noreste (UE 9004), que yá documentáramos al realizar la cata del 2013 y que prácticamente taba debaxo de la cubierta de tapín. Foi posible diferenciar dos grandes zones: una allugada al norte d'esa muria con presencia d'una gran acumulación de piedres de pequeñu y medianu tamañu (UE 9189); al sur de dicha muria estendíase una UE (9074) formada por piedres de pequeñu tamañu y al sur de la mesma destacaba la presencia d'una UE de matriz arcilloso que contrastaba col restu del nivel (9260). Hacia l'oeste de la cata yera más difícil la caracterización de les UEs por causa tanto de les fuexes de les sepultures como d'otres intervenciones más modernes que cortaran el nivel d'enterramientos y los estratos infraxacentes. Con too y con eso, identificáronse varios furacos de dimensiones considerables, y tamién rebaxes nel terrén, dalgunos d'ellos con continuidá baxo'l perfil, lo que nun facilitó la interpretación. Esti nivel correspuéndese col momen-

tu d'abandonu del llugar, previu a la construcción de la necrópolis qu'amortizaba los niveles adscribibles al Bronce Final. Nesti periodu'l llugar taría sometíu a actividaes naturales, tanto d'acumulación de materiales procedentes de les lladeres como d'erosión, rellacionaes con procesos climáticos. Una simple güeyada a los alrededores del xacimientu ye abondo pa comprender la complexa dinámica del territoriu, yá que ta na zona con menor pendiente del valle, debaxo d'una fastera na que s'identifiquen abundanza de llerones, de los que procederien dellos de los materiales depositaos nesti sitiu.

Nesi momentu procedióse a retirar determinaes unidaes de piedra de manera selectiva lo que permitió definir la función de 9004 como una muria de terraza, d'apenes dos filaes n'alzáu, que sirvía como contención d'una gran acumulación de piedras de tamañu considerable que formaba una pequeña esplanada que salvaba'l desnivel de la fastera, xenerando un espaciu llanu; na zona noroeste la terraza cediera y sobre l'esbarrumbu construyérase la sepultura T24. Esta plataforma crea un área de forma semicircular, que rellenaba la pequeña depresión del terrén, que coincide col centru de la cata arqueolóxica y que nun paez asociada a un sitiu cubiertu, sinón que sedría un espaciu aterrzáu abiertu que s'adapta a les curves de nivel de la lladera. Destaca la presencia d'una gran mancha de barru rubefactao (UE 9239) a lo que s'asocia l'únicu fragmentu de cerámica decorao qu'atopemos nestos niveles prehistóricos. Esti barru rubefactao yera la base de la T14, lo que permite constatar la superposición de los niveles medievales directamente sobre l'abandonu de los estratos de época prehistórica. La datación radiocarbónica d'un cachu carbón asociáu al barru remite a una cronoloxía de mediados del II mileniu a. n. e. (Tabla 1, R_Date L.li_9256).

A la muria (9004) adósase pel sur la UE 9074, que s'estiende coincidiendo con tol frente de la muria 9004 ocupando una amplia estensión y con un gran grosor, especialmente na zona sur, onde llega a los 70-80 cm, per onde s'adosa a otru murucu de contención que xenera una segunda terraza na zona SE de la cata y que tien una función asemeyada a la muria 9004. Na 9074 recuperóse la mayor parte de la cerámica adscrito a los niveles del Bronce, formando parte del rellenu, lo que paez indicar que procede de niveles revueltos que vienen aportaos de los alrededores y úsense pa crear estos niveles d'aterrazamientu.

Pela zona SO 9074 ta enmarcada por una impresionante estructura de combustión. Toes estes unidaes estratigráfiques tienen un usu coetaneu. La estructura de combustión presenta una planta con cabecera circular na zona del fornu y una pequeña estancia de planta cuadrada a los pies. Nel interior, llábanes de piedra caliar cariaes definen la zona del fornu creando un semicírculu de 70 cm de diámetru; consérvense cuatro filaes n'altura, que rematen pel

norte en dos llábanes verticales qu'afinquen empareyaes y que se conserven na so posición orixinal; una d'elles apoya na pared interior del fornu. Pel sur, l'interior lléndalu una pilastra de piedra caliar, que nesti casu taba *in situ* pero cayida, coincidiendo con una zona que taba mui camudada por causa un furacu de grandes dimensiones que la cortó, conservándose'l negativu de dalgunes de les piedres del interior, y tamién lo que paez sedría una llábana que definiría la zona de la entrada que miraría pa escontra'l sur. Esta estructura, definida pel interior con llábanes de piedra, recúbrense esternamente con una masa de barru mui compautu de 50 cm de grosor (UE 9260), que remata con piedres cariaes lo mesmo na llinia interna que na esterna, y sobre les que se llevaría la cubierta del fornu. Aunque l'antesala de la estructura nun presenta elementos que mos permitan pensar que taba cubierta, la zona del fornu sí lo taba, conservándose tola cobertoria nel interior, amortizando un potente nivel de carbones que se conservaba dientro. Les dataciones d'esta UE (9270) remiten a la transición ente el II y el I mileniu a. n. e., momentu d'amortización del usu d'esta construcción. A la puerta del área de combustión hai un pequeñu ceniceru que tamién preservaba restos de ceniza. Si bien les dos dataciones del nivel d'usu d'esta estructura remiten al Bronce Final, una datación realizada sobre un carbón de los niveles superiores a l'amortización llévanos a la Primer Edá del Fierro (Tabla 1, R_Date L.li_9070; L.li_9070B y L.li_9324), lo qu'indica dalgún tipu d'actividá o frecuentación tres l'abandonu, pero que nun tien correspondencia nin con material arqueolóxicu dalu nin con estructures que pudiéramos adscribir a esti periodu. L'antesala ta formada por una muria de piedra caliar recebada col mesmu tipu de barru que zarra en forma circular hacia l'esterior, mientras que nel interior crea un espaciu cuadrangular. Bien definida hacia'l norte, pel sur la interpretación ye más complexa por causa les alteraciones postdeposicionales; ye posible que se trate del área d'entrada, que se correspuende con una zona en pendiente con un encacháu de piedra que paez rellacionáu col accesu a la zona.

Nel sureste de la cata otra pequeña filada de piedres colocaes define una acumulación que paez construyida p'anivelar el terrén y crear socesives terraces nel entornu d'esta estructura de combustión (Figura 6). La mayor parte del material cerámico recuperao ta rellacionao cola UE 9074, una amplia unidá estratigráfica asitiada ente les dos estructures aterrzaes y la estructura de combustión. Compuestes por piedriquines de tamañu pequeñu mezclaes con tierra abundante presenta unes característiques que s'asemeyen a un nivel d'escombríu o de material menudu sacao d'un pedreru cola finalidá de rellenar un espaciu ampliu ente dos murucos qu'aprovechen les curves de nivel p'aterrazar la lladera. Estes característiques aunies a l'abundanza de cerámica inviten a pensar en materiales




FIGURA 6: Imaxe cenital de la estructura de combustión (UEs 9260/9270).

procedentes de la redolada que pudieren tar removiéndose y que s'usen pa rellenar esti espaciu que xenera un pasu de circulación alreduro de la estructura de combustión.

Ensin entrar na posible funcionalidá d'esta estructura, la interpretación de tou esti nivel fálamos d'una potente monumentalización d'esta fastera nel Bronce Mediu y Final, creando espaciu aterrazao pa xenerar estructures de piedra, tanto d'accesu a la zona como plataformas nes que se conserven restos d'actividaes relacionaes con fueos, too ello asocio a esti fornu que, ensin dulda, infórmamos d'una ocupación continuada nel tiempu. La constatación d'esti asentamientu garra mayor relevancia si tenemos en cuenta la datación de la Primera Edá del Fierro tres l'amortización del llugar y el conocimientu que tenemos d'ocupación del pobláu d'El Castru dende esa Primer Edá del Fierro, lo que mos permite plantegar la hipótesis de que tamos documentando los momentos d'usu d'esti espaciu nel periodu inmediatamente anterior a l'apaición de los poblaos fortificaos del períodu castreñu.

El conxuntu de cerámiques recuperaes nel xacimientu de Llinares nos niveles dataos na Edá del Bronce caracterízase pola fragmentación de los restos; nun se pudo reconstruyir perfil completu dalu (Figura 7). En llinies xenerales trátase de pieces realizaes mediante rotaciones lentes, con grosos de les parés mui desiguales y cocciones poco homoxéneas, qu'indicaríen l'usu de fornos cenciello o monocamerales. Apréciense dende coloraciones pardes y

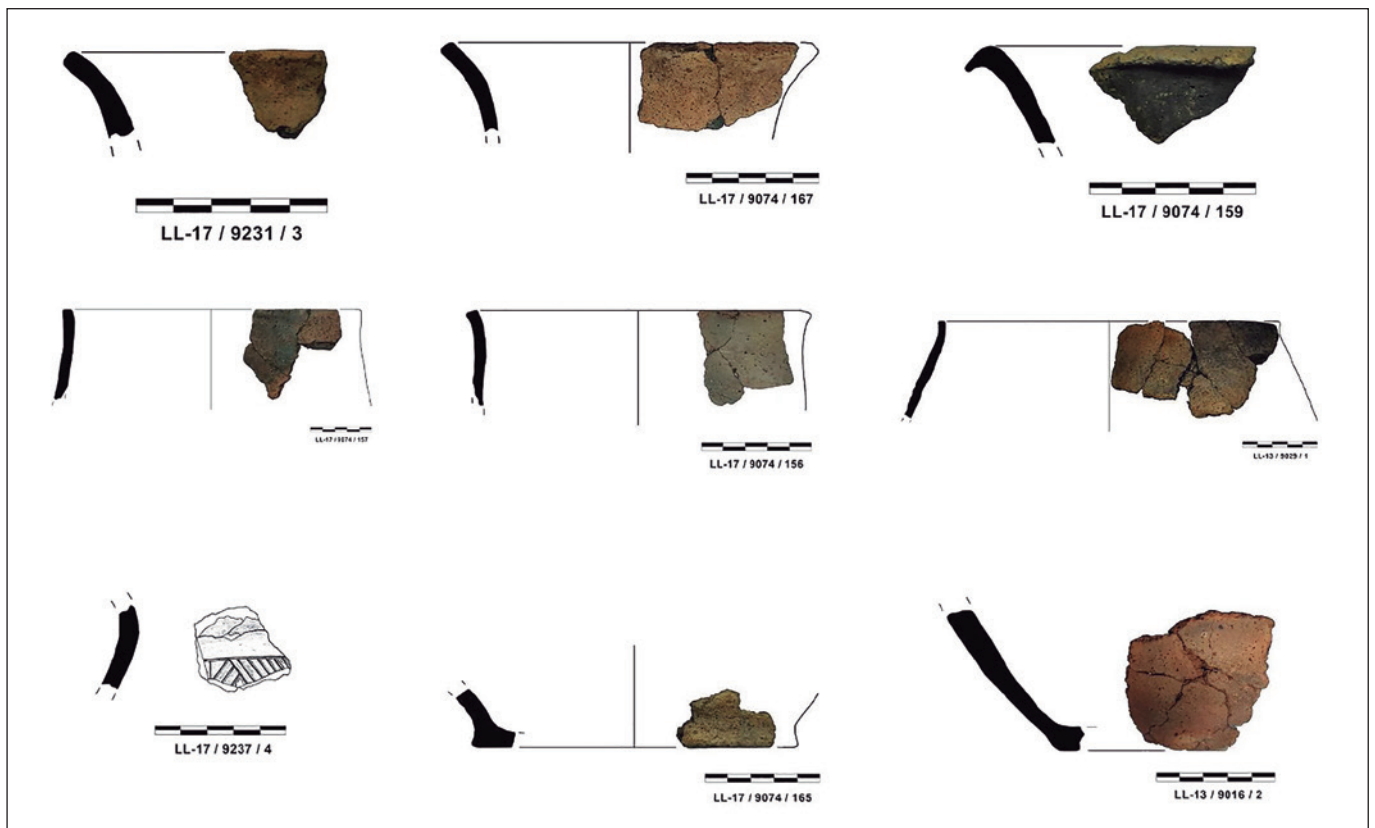


FIGURA 7: Cerámiques prehistóriques de Llinares.



FIGURA 8: Imaxe cenital de la excavación de Llinares onde s'aprecia la estructura del fondu de cabana baxo'l nivel del Bronce Final.

anaranxaes a otre más grises. Los acabaos son espatulaos y allisaos, propios de les fabricaciones realizaes mediante colombinos. Apréciense furaquinos de formes prismátiques nes parés esternes ya internes, seguramente de desgrasantes que se perdieron. Ente les formes documentaes destaquen hombros y cuellos con perfiles en S mui abiertes, tanto invasaes como rectes, y con bordes planos. Estes formes correspuéndense con potes. Aparte documentáronse varies carenes, rellacionaes con formes exvasaes, tamién de bordes planos que se puen vincular con concos o platos. Los fondos son siempre planos. Destaquen los fragmentos ensin decoración. Ente los decoraos vemos preferentemente acanaladures paraleles insertes en triángulos que formen una banda na zona del hombru, y tamién dalgunes llinies bruñies nel casu d'un borde engrosáu y planu. Ún de los bordes que se correspuende con formes exvasaes ye arredondiáu y apuntáu, dexando un llabiu orientáu hacia abaxo. En llinies xenerales trátase d'un repertoriu cerámicu qu'encaxa bien coles producciones publicaes pa la zona central cantábrica pal Bronce, casu de dalgunes producciones con decoraciones acanalaes qu'acompañen a la cerámica tipu Trespando (Marín Suárez, 2011).

En tando documentáu esti nivel del Bronce Mediu/Final, y dao que yera evidente la esistencia de niveles d'usu anterior, procedimos a escavar la metá este de la cata, pre-

servando la estructura de combustión (UE 9260) y una parte de la muria (UE 9004) y la terraza con ella rellacionada (UE 9250). La realización d'esta sección permitió comprobar la potencia de l'acumulación de piedres que crea la plataforma y el volume de trabayu emplegáu na conformación d'estos espacios aterrizaos.

Baxo'l rellenu de la terraza apaiez un fondu de cabana definíu nel centru de la cata por restos de barru pisao que pue correspondese tanto col suelu de la cabana como col tapial desprendíu de les parés de la construcción, y que s'asocia a restos mui deterioraos d'un llar (UE 9330) y una especie d'enllabanáu de piedres colocaes que podríen formar parte del suelu de la cabana. A esti suelu asóciense cuatro furacos de poste. Dalgunos de los rellenos d'ellos, UEs 9280-9319-9305-9252-9326, dan una cronoloxía qu'apunta al Neolíticu Final/Calcolíticu y que son coincidentes cola que conseguimos del llar 9330 (Tabla 1, R_Date L.li_9336; L.li_9458; L.li_9280; L.li_9319 y L.li_9330). Otros furacos de poste documéntense asociaos a rebaxes nel terrén que claramente tán indicando la presencia d'otres estructures y que, en dellos casos, córtense ente ellos, como asocede coles UEs 9300-9301-9256, que s'alluguen nel borde este de la cata y nes cercanías d'un rebaxe nel terrén que se pudiera corresponder a un fondu de cabana refundíu (UE 9254). Dada l'amplia cronoloxía



FIGURA 9: Perspectiva xeneral de la escavación dende'l oeste.

qu'aporten estes dataciones, nun podemos definir les estructures d'estes árees doméstiques, más allá del fondu de cabana del Calcolíticu, pero resulta evidente la ocupación nel tiempu d'esti espaciu que, por supuestu, nun significa un hábitat continuáu ensin interrupción, pero sí polo menos reocupaciones reiteraes del llugar nel Calcolíticu y la Edá del Bronce (Figura 8).

Los niveles más antiguos que se documenten nesti llugar correspuéndense con dos fuexes de tamañu disimétricu y forma irregular, sobre les que se construyen, en dellos casos, los furacos de poste mencionaos enantes, casu del 9252 sobre'l rellenu de la fuexa 9283, allugada na zona norte de la cata y que nun pudo escavase na so totalidá por estendese perbaxo'l perfil. Situación paecida plantégamos la gran fuexa 9329, que s'estiende baxo'l rellenu de la parte de la terraza del Bronce Final que nun escavamos. Desconocemos la funcionalidá d'estos fuexes y tamién la so posible rellación con otres estructures coetanees, pero tampoco resulten estrañes nel contestu de la investigación desarrollada en Vigaña nos últimos años, yá que s'asemeyen a dalgunos elementos atopaos en Las Corvas, tamién anteriores a los llares neolíticos, y puen tener dalgún semeyu con otres estructures identificaes en La Sienra, pa les que carecemos de dataciones (Figura 9).

Nel 2021, dempués d'agotar la estratigrafía na zona este, ampliamos la cata 2 m escontra'l sur pa definir meyor l'entornu de la estructura de combustión y el furacu modernu que tresformara toa esta zona. Baxo la cubierta vexetal escavamos un nivel de tierra poco compautu (UE 9344), d'escasu grosor hacia l'oeste de la cata y que ganaba potencia hacia l'este, y al que s'asoció un bon númberu de

cerámiques de *terra sigillata*, mui rodaes lo que dificulta la so adscripción cronolóxica, y tamién una piecina d'oru que paez corresponder a un colgante de collar. Trátase claramente d'una UE de tierra aportaada dende árees circundantes col oxetivu d'anivelar esta zona, lo que ta indicando la posible presencia d'un establecimientu de cronoloxía romana nes cercanías, que tan solo pudimos documentar en posición secundaria. Lo mesmo que nesti nivel, yá se documentaren delles cerámiques romanes na tierra del interior de les sepultures, y tamién nos estratos removíos que sirven pa crear la plataforma na que se constrúi la ermita. Toos estos datos apunten a la esistencia d'ocupación de dómina romana na redolada, que nun pudimos atopar. Esti nivel de tierra con abundanza de materia orgánico y materiales romanos qu'anivela'l terrén superpónse a un empedráu con zones nes que se coloquen dalgunes llábanes que creen una zona d'accesu a la estructura de combustión, lo que reafirma la hipótesis de la monumentalización d'esta zona na so fase final d'usu.

Ensin dulda, la posibilidá de poder documentar en Ñinares una cronoloxía amplia, dende la final del Neolíticu hasta la so amortización nel Bronce Final, convierten a esti xacimientu nun referente imprescindible pa comprender les pautes d'ocupación del territoriu na Prehistoria Recién. La recurrencia nel usu de los mesmos llugares permite analizar cómo se mueven pel territoriu; el fechu de que les últimes dataciones neolítiques de Las Corvas se correspuendan colos niveles más antiguos de Ñinares nel Neolíticu Final y qu'esti s'amortice coincidiendo cola ocupación d'El Castru na Primer Edá del Fierro facilita la definición de los modelos d'usu domésticu nestes pequeñes terrazas allugaes a me-

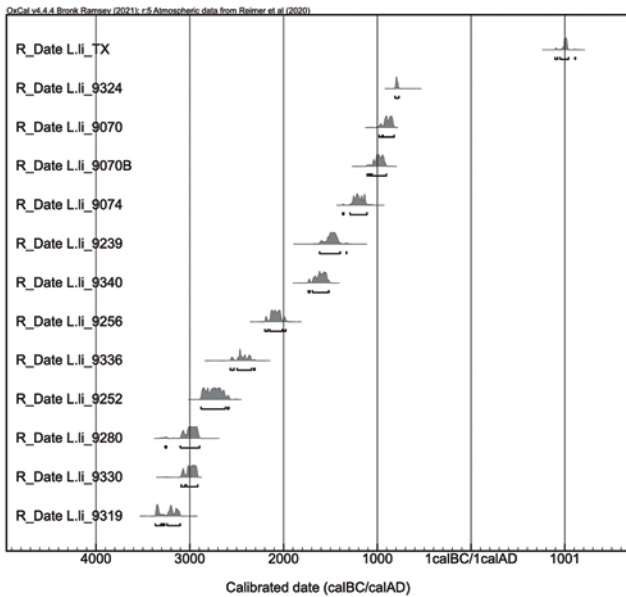


TABLA 1: Dataciones radiocarbónicas nel xacimientu de Llinares.

dia lladera d'El Ríu Pigüeña. Per otru llau, la rellación que tienen colos monumentos megalíticos, yá que na rodiada d'estos xacimientos identificáronse trés túmulos con dimensiones y característiques distintes: La Chalga, na braña de Vigaña; El Cuernu, nel puntu más altu del territoriu de Vigaña, xustu enriba Llinares; y el túmulo de Campoleo, na braña de Castañera, aporta una visión de conxuntu de la interrellación ente espacios domésticos y espacios funerarios inédita nel panorama de la investigación sobre la Prehistoria Recién nel Norte peninsular.

Resulta reseñable la total ausencia de restos d'industria lítica en tol xacimientu, circunstancia que tamién se daba en Las Corvas, lo que tamién tien de faemos reflexonar sobre la cultura material d'estos periodos (Tabla 1).

3. CONCLUSIÓN

Va doce años planteguémomos un retu na investigación: faer entrugues distintes al territoriu, tratando d'atopar los llugares d'hábitat altomedievales y comprender cómo'l ser humanu fuera tresformando'l paisaxe pal so aprovechamientu, acercádomos non solo a los llugares d'hábitat, sinón tamién a los espacios de llabranza y d'usu ganaderu; estratexa d'investigación que denominemos arqueoloxía agraria. L'estudiu microterritorial de Vigaña demostró, por demás, la validez del métodu ufiertádomos una visión diacrónica d'ocupación del territoriu dende hai 6.000 años hasta l'actualidá. Documentáronse periodos históricos de los qu'apenes tenemos información a nivel



FIGURA 10: Perspectiva dende'l sur. Apréciase en primer planu la estructura de combustión del Bronce Final, nel mediu la cata del muru de la terraza, 9004, nel perfil norte les sepultures de la necrópolis del x y, superponiéndose, la capilla de Llinares.

rexonal, díose respuesta a interrogantes que nin siquiera mos plantegáramos y, por supuestu, abriéronse otres llinies de trabayu qu'han tener un percorríu ampliu.

Xunto a la escepcional información sobre'l Neolíticu y la Edá del Bronce, Llinares escomenzó a aportar datos sobre'l periodu romanu, qu'hasta agora fuera mui esquivu na investigación de Vigaña. D'especial relevancia pa les entrugues históriques que mos faemos dende los proyectos d'investigación qu'abordamos como grupu ye la información de la necrópolis atribuyible al sieglu x y la rellación con un posible despobláu —que nun pudimos documentar—, que mos permite avanzar cualitativamente na comprensión de los procesos sociales y territoriales del sieglu x. Nun ye menos relevante la comprensión de la resignificación que sufre esti sitiu tres l'abandonu de la necrópolis, convirtiéndose nun referente territorial pa los pueblos de Vigaña y Castañera, pero tamién nun referente

relixosu pa tolos habitantes del entornu. Afondar na interpretación que tien la cristianización d'antiguos asentamientos prehistóricos y en cómo se xenera esa mentalidá popular va ayudamos a dar pasos pa comprender non solo cómo s'aprovecha'l territoriu por parte de les comunidaes locales, sinón tamién cómo lu conceptualicen (Figura 10).

4. BIBLIOGRAFÍA

FERNÁNDEZ MIER, M. (2010): «Campos de cultivo en la Cordillera Cantábrica. La agricultura en zonas de montaña». En H. Kirchner (ed), *Por una arqueología agraria. Perspectivas de investigación sobre los espacios de cultivo en las sociedades medievales hispánicas*, Oxford: Archaeopress, 41-59.

FERNÁNDEZ MIER, M. (2015): «La articulación social de la Alta Edad Media asturiana». En J. A. Quirós Castillo, *Identidad y etnicidad en Hispania. Propuestas teóricas y cultura material entre los siglos V al VIII*. DAM 8, Vitoria: Universidad del País Vasco, 181-200.

FERNÁNDEZ MIER, M. (2021): «La construcción de la territorialidad altomedieval. Entre la documentación escrita y la arqueológica: la montaña centrooccidental asturiana». En I. Martín Viso, *La construcción de la territorialidad en la Alta Edad Media: poderes centrales y sociedades locales edad media: poderes centrales y sociedades locales*, Salamanca: Universidad de Salamanca, 223-242.

FERNÁNDEZ MIER, M.; FERNÁNDEZ FERNÁNDEZ, J. (2019): «The archaeology of currently inhabited villages in Spain: the case of Asturias». *The Archaeology of Medieval Villages Currently Inhabited in Europe*. Oxford: Archaeopress, 91-116.

FERNÁNDEZ MIER, M.; GONZÁLEZ ÁLVAREZ, D. (2013): «Más allá de la aldea: estudios diacrónicos del paisaje en el entorno de Vigaña (Belmonte de Miranda)». *Excavaciones Arqueológicas en Asturias (2007-2012)*. Oviedo/Uviéu: Principado de Asturias, 353-365.

FERNÁNDEZ MIER, M.; GONZÁLEZ ÁLVAREZ, D.; MARTÍNEZ GALLARDO, C.; LÓPEZ GÓMEZ, P.; MARTÍNEZ BARRIO, C. (2018): «Nes llendes de l'aldea: paisaxe y territoriu en Vigaña (Miranda)», *Excavaciones Arqueológicas en Asturias (2013-2016)*. Oviedo/Uviéu: Principado de Asturias, 359-370.

FERNÁNDEZ MIER, M.; FERNÁNDEZ FERNÁNDEZ, J.; ALONSO GONZÁLEZ, P. (2014): «The investigation of currently occupied medieval rural settlement: agrarian archeology in the mountain areas of the northwest of Iberian Peninsula». *Quaternary International*, 346, 41-55.

FERNÁNDEZ MIER, M.; ALONSO GONZÁLEZ, P. (2016): «Medieval north-west Spain: What can agrarian archaeology tell us about living rural landscapes?». En J. Klapste (ed), *Agrarian Technology in the Medieval Landscape*. Rurality X, Turnhout: Brepols, 291-308.

GONZÁLEZ ÁLVAREZ, D.; MARÍN SUÁREZ, C.; FARCI, C.; LÓPEZ GÓMEZ, P.; LÓPEZ-SÁEZ, J. A.; MARTÍNEZ BARRIO, C.; MARTINÓN-TORRES, M.; MENÉNDEZ BLANCO, A.; MORENO-GARCÍA, M.; NÚÑEZ DE LA FUENTE, S.; PEÑA-CHOCARRO, L.; PÉREZ-JORDÁ, G.; RODRÍGUEZ-HERNÁNDEZ, J.; TEJERIZO GARCÍA, C.; FERNÁNDEZ MIER, M. (2018): «El Castru (Vigaña, Belmonte de Miranda, Asturias): un pequeño poblado fortificado de las montañas occidentales cantábricas durante la Edad del Hierro», *Munibe*, 69, 211-237.

MARÍN SUÁREZ, C. (2011): *De nómadas a castreños. Arqueología del primer milenio antes de la era en el sector centro-occidental cantábrico*. Madrid: Departamento de Prehistoria, Universidad Complutense de Madrid (tesis doctoral, accesible en: <http://eprints.ucm.es/14435/>).

ÍNDICE

| | |
|---|-----|
| PRÓLOGO/PRÓLOGU. Berta Piñán Suárez, <i>consejera de Cultura, Política Lingüística y Turismo</i> | 7 |
| Cueva de El Sidrón (Piloña). Investigación y difusión 2017-2022. <i>Marco de la Rasilla, Antonio Rosas, Juan Carlos Cañaveras, Carles Lalueza-Fox, Elsa Duarte, Sergio Sánchez-Moral, Almudena Estalrich, Antonio García-Tabernero, Gabriel Santos, Rosa Huguet, Markus Bastir, Luis Ríos, Soledad Cuezva, Ángel Fernández-Cortés, Concepción Muñoz y Xulio Viejo</i> | 9 |
| Abrigo de La Viña (Oviedo). Investigación 2017-2022. <i>Marco de la Rasilla, Elsa Duarte, Juan Carlos Cañaveras, Gabriel Santos, Yolanda Carrión, Sergio Sánchez-Moral, Ana B. Marín-Arroyo, Leire Torres-Iglesias, Igor Gutiérrez Zugasti, Cristina López Tascón y María González-Pumariega</i> | 19 |
| Cueva de Llonín (Peñamellera Alta). Investigación 2017-2022. <i>Marco de la Rasilla, Elsa Duarte, Alfred Sanchis, Yolanda Carrión, Juan Carlos Canaveras, Cristina Real, Leopoldo Pérez, Carmen Núñez-Lahuerta, Sergio Sánchez-Moral, Igor Gutiérrez-Zugasti, Asier García-Escárzaga, Carmen M. Martínez Varea, Leire Torres-Iglesias, Gabriel Santos, Gabriel Alonso y Vicente Rodríguez Otero</i> | 33 |
| Los abrigos de Juracaos, Paré Jelgueras y Falu en el valle medio del río Cares. Descripción del yacimiento y relación con los conjuntos de grabados exteriores. Avance de resultados. <i>Alberto Martínez-Villa, Daniel Ballesteros, Adrián Álvarez-Vena, Diego Alvarez-Lao, Teresa Aparicio y Marelía Gil</i> | 45 |
| Objetivos y descripción de las últimas campañas de intervención arqueológica en la cueva de La Lloseta (Ardines, Ribeseya/Ribadesella, Asturias). <i>Alberto Martínez-Villa</i> | 67 |
| Las manifestaciones parietales paleolíticas de las cuevas del Sofoxó I y Las Mestas II (Las Regueras, Asturias). <i>Antonio Juaneda Gavelas</i> | 75 |
| La cueva del Olivo (Pruvia, Llanera). Campaña de 2017. <i>David Álvarez-Alonso, María de Andrés-Herrero, Aitor Hevia-Carrillo, Clara Mielgo Villapando y José Yravedra Sainz de los Terreros</i> | 89 |
| Memoria de los trabajos realizados en abrigos de la cuenca media del Nalón. <i>María González-Pumariega Solís</i> | 93 |
| Informe sobre una inundación excepcional en la cueva de El Pindal (Pimiango, Ribadedeva). Gestión de un evento geológico imprevisto en una cueva con arte rupestre Paleolítico. <i>María González-Pumariega Solís</i> | 97 |
| Delimitación de los entornos BIC de las cuevas de Cova Rosa y El Cierro, Ribadesella. <i>Juan Ramón Muñoz Álvarez</i> | 107 |
| Nuevas investigaciones en la cueva de Los Azules (Cangas de Onís): campañas 2019-2020. <i>David Álvarez-Alonso, Aitor Hevia-Carrillo, María de Andrés-Herrero, José María Vázquez Rodríguez, Luis Coya Alaez, Álvaro Arrizabalaga, M.ª José Iriarte Chiapusso y Jesús F. Jordá Pardo</i> | 115 |
| La cueva de La Cerrosa-Lagaña (Suarias, Peñamellera Baja). Resultados de la campaña de intervención arqueológica de 2020. <i>Susana De Luis Mariño, Mariano Luis Serna Gancedo, Alfonso Fanjul Peraza, Silvia Carnicero Cáceres, Verónica Estaca-Gómez, Olalla López-Costas, Carles Lalueza-Fox, Alfonso Sánchez Pozo, Alicia Hernández Tórtolas y Elvira Mangas Carrasco</i> | 121 |
| Prospección arqueológica de la parroquia d'Ambás y estudio de La Cuova'l Gatu. <i>Pablo López Gómez, Santiago Rodríguez Pérez, Margarita Fernández Mier, Laura Gutiérrez Mesa, Erik Adrián Borja Miranda, Xosé Antón Fernández Ambás, Ramsés Ilesies Fernández y Xosé Firmu García Cosío</i> | 135 |
| Las excavaciones en el dolmen de la Cobertoria (2016-2020): Resultados y líneas de investigación en marcha dentro de un proyecto interdisciplinar. <i>Fernando R. del Cueto y Miguel Busto Zapico</i> | 147 |
| Intervenciones arqueológicas en el asentamiento fortificado de la Segunda Edad del Hierro de el castro de Alava (Salas). Campañas 2018-2020. <i>Rubén Montes López y Ángel Villa Valdés</i> | 169 |
| Trabajos arqueológicos en El Castellón de Antrialgo. 2018-2020 Piloña (Asturias). <i>Juan R. Muñoz, José Antonio Longo, Sergio Ríos, Adrián Piñán, Alejandro Sánchez e Irene Faza</i> | 177 |
| El recinto fortificado de Pena Aguda (Boinás, Belmonte de Miranda): ¿un asentamiento de la Primera Edad del Hierro de carácter estacional? <i>Rubén Montes López y Ángel Villa Valdés</i> | 185 |
| Castro de la Edad del Hierro y asentamiento astur-romano. Excavaciones arqueológicas en el Castiello de Fozana (Siero, Asturias). <i>Alfonso Fanjul Peraza, Luis R. Menéndez Bueyes, Diana Vega Almazán, María de los Ángeles Fernández Casado, Herminio Severiano Nava Fernández, José Antonio Pis Millán, Rodrigo Álvarez García, Patricia Argüelles Álvarez, Alis Serna Gancedo, Nel Anxel Martínez Cernuda, Antonio Bustamante Camus, Pablo Díaz Martínez e Iñaki Martín Viso</i> | 197 |
| Excavaciones en el yacimiento de la villa romana de San Martín de La Estaca o Andallón, Las Regueras. 2018-2020. <i>Juan R. Muñoz, Elías Carrocera, Adrián Piñán, Valentín Álvarez, Marta L. Corrada, Alejandro Sánchez e Irene Faza</i> | 209 |
| <i>A Veiga de Escouredo</i> , una ferrería de época romana en Tarumundi (Asturias). <i>Estefanía Sánchez Hidalgo, Alfonso Menéndez Granda, Francisco Javier Franco Pérez, Iosu Etxezarraga Ortuondo,</i> | |

| | | | |
|---|-----|--|-----|
| <i>David Larreina García, Jorge Gallastegui Suárez, Luis Miguel Rodríguez Terente, María Ángeles Fernández Casado y Tomás Emilio Díaz González</i> | 219 | Excavaciones arqueológicas en el palacio de Llano Ponte (Avilés). <i>Noelia Fernández Calderón y Alejandro García Álvarez-Busto</i> | 337 |
| Excavaciones arqueológicas en el castillo de Gauzón. Campañas entre 2017 y 2020. <i>Alejandro García Álvarez-Busto e Iván Muñiz López</i> | 235 | Trabajos arqueológicos en la calle de La Cámara 24 de Avilés (Muralla de Avilés). <i>Juan R. Muñiz Álvarez, Adrián Piñán Gargantiel y Valentín Álvarez Martínez</i> | 347 |
| Intervención arqueológica en el tramo nororiental de La Muralla de Avilés. <i>Alejandro García Álvarez-Busto, Patricia Suárez Manjón y Alicia García Fernández</i> | 251 | Torres de Donlebún (Barres, Castropol). Origen y evolución constructiva de un palacio rural en la costa occidental de Asturias. <i>Alfonso Menéndez Granda y Estefanía Sánchez Hidalgo</i> | 351 |
| ¿Por qué un proyecto d'arqueología medieval permite documentar tola Prehistoria Recién? La resiliencia del usu del territoriu en Balmonte: Llinares (Castañera) y Vigaña na llarga duración. <i>Margarita Fernández Mier, Pablo López Gómez, César Martínez Gallardo, Carlos Martín Suárez, Santiago Rodríguez Pérez, Orlando Morán Suárez y José Alberto Delgado Arcos</i> | 265 | Intervenciones en la Antigua Fábrica de Tabacos de Gijón (2016-2018). <i>Almudena Orejas Saco del Valle, Rubén Montes López y Paloma García Díaz</i> | 361 |
| L'aprovechamientu de los espacios de monte: los puertos d'Andrúas (Quirós), la vega de Cueiru (Teberga), coles intervenciones nes brañes de Busañe (Quirós) y Los Fueyos (Balmonte). <i>Pablo López Gómez, José Alberto Delgado Arcos, Daniel S. Álvarez González, Orlando Morán Fernández, Xosé Firmu García Cosío y Margarita Fernández Mier</i> | 277 | Excavación en el solar n.º 16 de la calle Óscar Olavarría de Cimavilla, Gijón. <i>Paula Bartolomé</i> | 371 |
| Estudio arqueológico y prospecciones geofísicas en torno a las capillas del Monsacro (Morcín). <i>José Avelino Gutiérrez González, Alejandro García Álvarez-Busto, Patricia Suárez Manjón y Francisco Mota Toledo</i> | 289 | Excavaciones arqueológicas en los solares n.º 55 y 57 de la calle de La Estación, Avilés. <i>Paula Bartolomé</i> | 375 |
| Estudio arqueológico y arquitectónico de la torre, palacio y capilla incluidos en el conjunto histórico de Olloniego (Oviedo). <i>Estefanía Sánchez Hidalgo, Alfonso Menéndez Granda, Valentín Arrieta Berdasco y Rocío Cachero Crespo</i> | 301 | Excavaciones arqueológicas en la ampliación del hotel Palacio de Ferrera, plaza de España n.º 9, Avilés. <i>Paula Bartolomé</i> | 381 |
| Trabajos arqueológicos en la Capilla de Los Vigiles, Catedral de Oviedo. <i>Juan R. Muñiz Álvarez, Adrián Piñán Gargantiel y Valentín Álvarez Martínez</i> | 317 | Trabajos arqueológicos en el jardín de los Reyes Caudillos de Asturias. Oviedo. <i>Juan R. Muñiz, Adrián Piñán y Valentín Álvarez</i> | 389 |
| Intervención arqueológica en la iglesia de San Pedro de Ferreros (La Ribera/Ribera de Arriba). Constatación de la existencia de restos anteriores al templo actual. <i>Alfonso Menéndez Granda y Estefanía Sánchez Hidalgo</i> | 323 | Seguimiento arqueológico de la ampliación de red de gas natural entre El Musel y Aboño (Gijón y Carreño). <i>Bernardino S. Díaz Nosty y Luis Blanco Vázquez</i> | 395 |
| Seguimiento arqueológico de la peatonalización de la calle Vicaría (Cimavilla, Gijón). <i>Luis Blanco Vázquez y Bernardino S. Díaz Nosty</i> | 331 | Actuación arqueológica del acondicionamiento del tramo Samagán-Lagar (Castropol) de la carretera AS-22 Vegadeo-Boal y recuperación de los hitos kilométricos del «Plan Peña». <i>Elías Carrocera Fernández y Luis Blanco Vázquez</i> | 399 |
| | | Intervención arqueológica en El Caminón e identificación de un canal en la ladera sureste del Pico Muñón (Arnizo, Concejo de Valdés). <i>Gerardo Sierra Piedra y Juan Ramón Muñiz Álvarez</i> | 407 |
| | | Prospecciones arqueológicas en el concejo de Llanes (2017). <i>Mercedes Pérez Bartolomé, Emilio Muñoz Fernández y Alfonso Fanjul Peraza</i> | 413 |
| | | Prospección arqueológica del «refugio antiáereo de Cimavilla», Gijón. <i>Paula Bartolomé</i> | 425 |



Gobiernu del
Principáu d'Asturies

